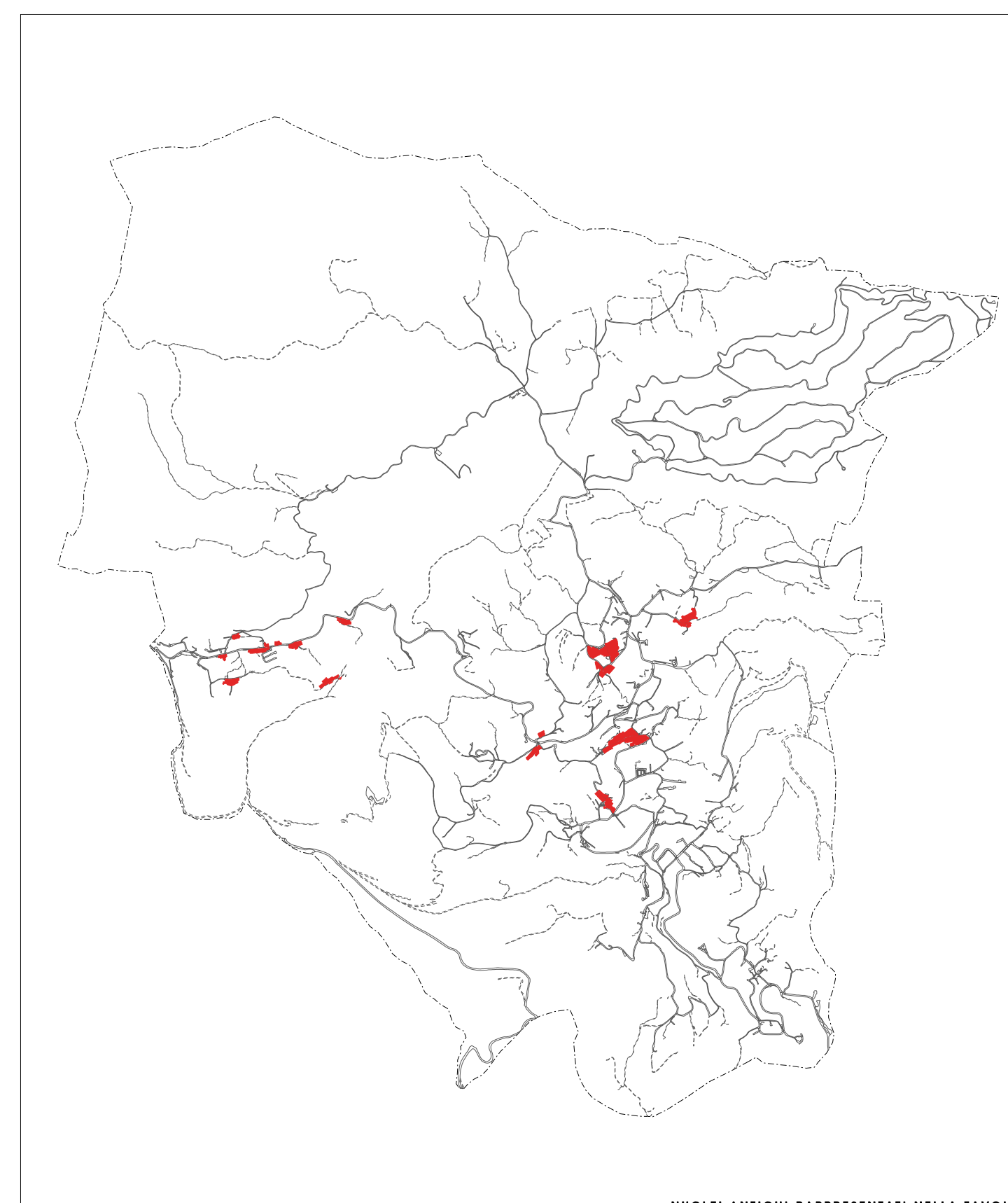
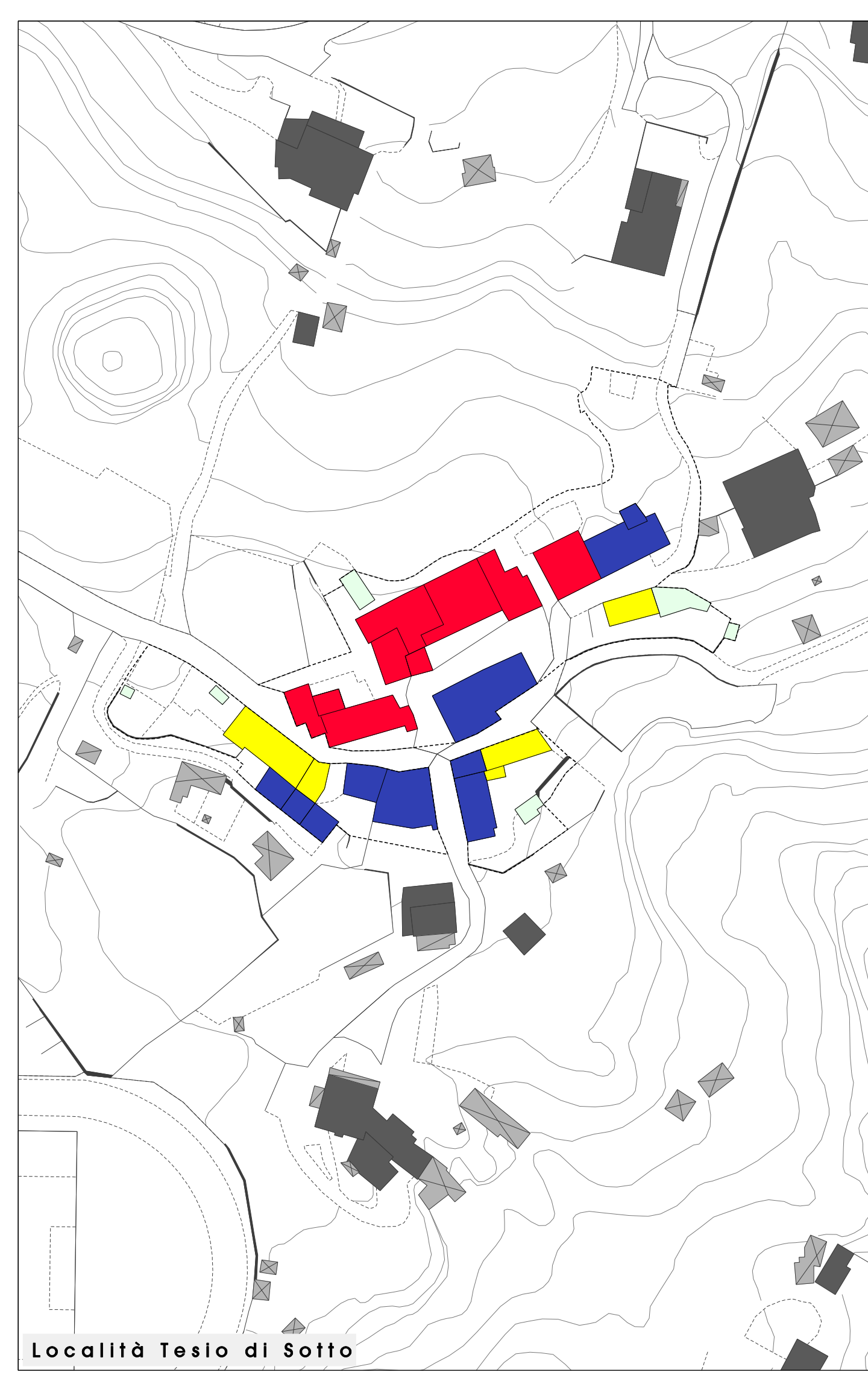


Località Castello



NUCLEI ANTICHI RAPPRESENTATI NELLA TAVOLA

- LEGENDA**
- Con caratteri originali
 - Nel rispetto dei caratteri originali
 - In contrasto con i caratteri originali
 - Beni soggetti a specifico decreto di vincolo ai sensi del D.Lgs. n. 42/2004
 - "BENI AVENTI VALORE DI CIVILTÀ" Art. 4 del D.Lgs. n°490 del 29-10-1999 "BENI DI INTERESSE PAESAGGISTICO O STORICO-MONUMENTALE" Art. 8 della L.R. 12/2005
 - Accessori
 - Perimetro Zona "A" Nuclei Antichi



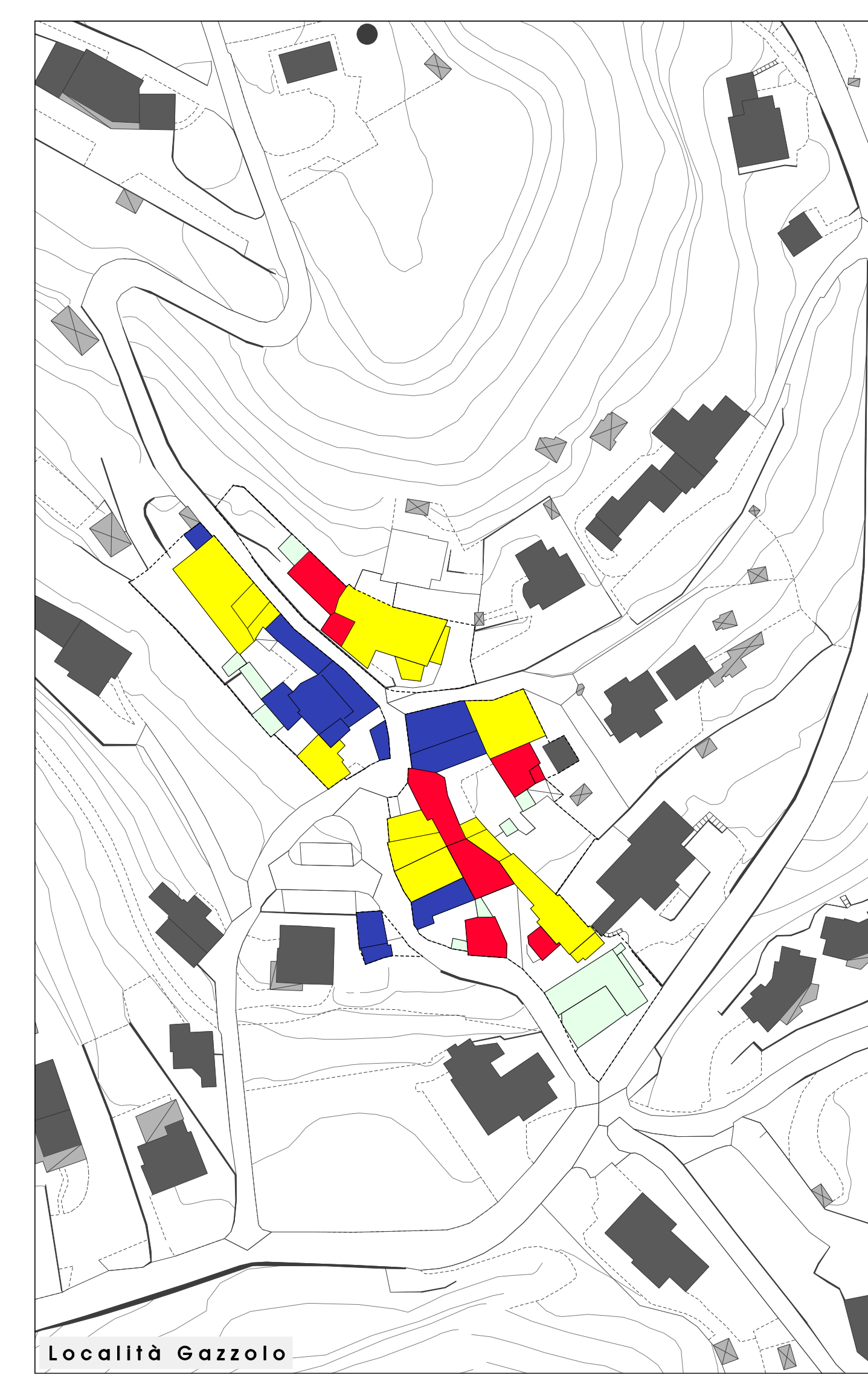
Località Teso di Sotto



Località Cocca



Località Ronco



Località Gazzolo

Regione Lombardia - Provincia di Brescia
Comune di Serle
Piano di Governo del Territorio
 Documento di Piano - Quadro Conoscitivo
 Approvato con delibera C.C. n.15 del 25 Giugno 2009

Progettisti
 Studio di Architettura DGGM
 Arch. Marco Garau
 Arch. Dario Grazioli
Collaboratori:
 Arch. Nilsa Cabras
 Arch. Elisa Gabrielli
 Arch. Alessandro Ferranti

Consulenti
Aspetti Socio-Economici:
 Istituto Politecnico
 Rog. A. Stralozini
 Dott. E. Nugotti
Aspetti della Mobilità:
 Studio di Architettura DGGM
 Arch. Marco Garau
 Arch. Dario Grazioli
Aspetti Idrogeologici:
 Studio Associato di Geologia Applicata ed Ambientale:
 Dott.ssa Geol. L. Zecchini
 Dott. Geol. G. Bembo
Aspetti Ambientali e V.A.S.:
 Dott. Davide Garesini
Aspetti Legali:
 Avv. Mauro Balerini

Il sindaco Il segretario I Progettisti