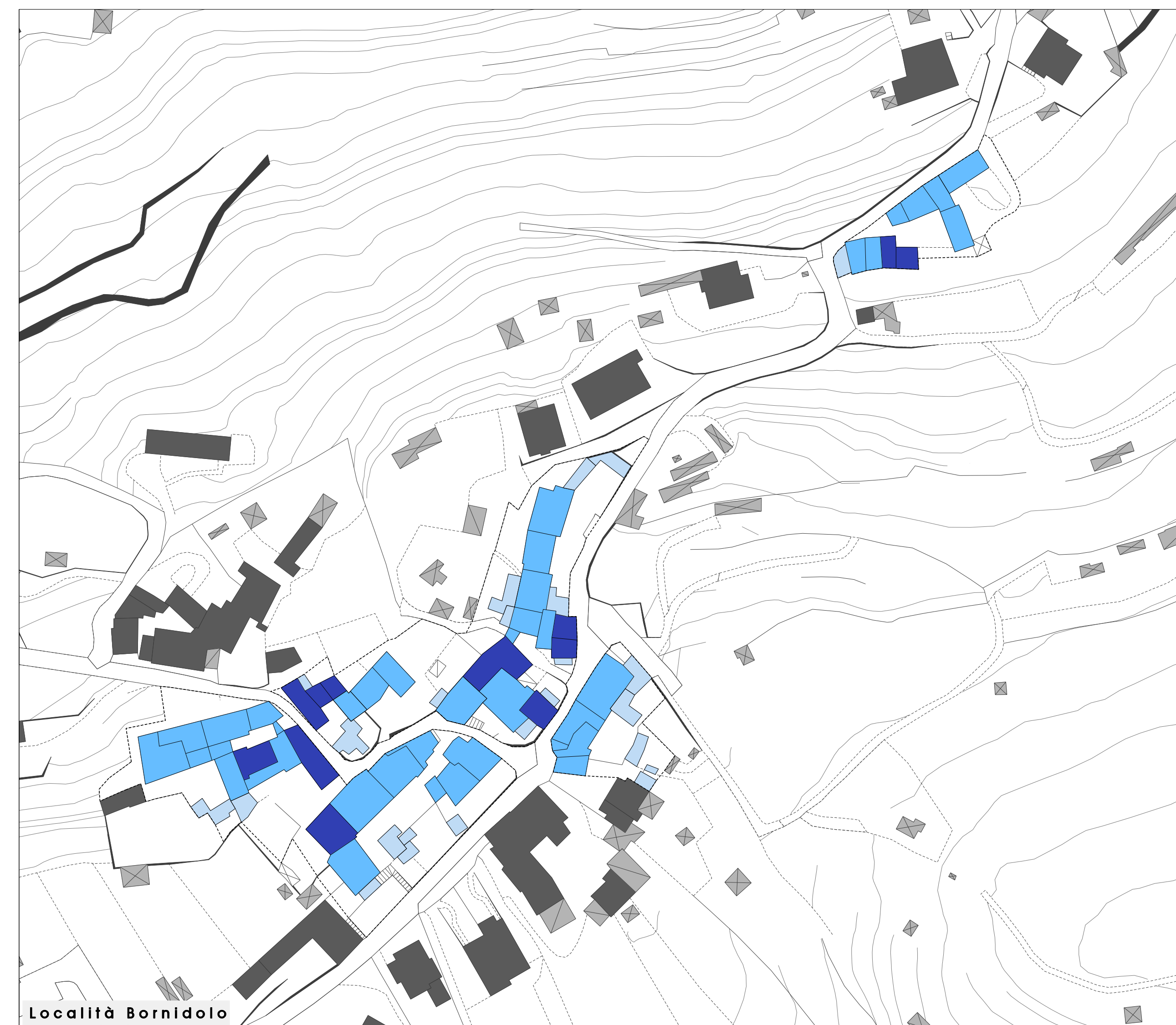


Località Salvadino



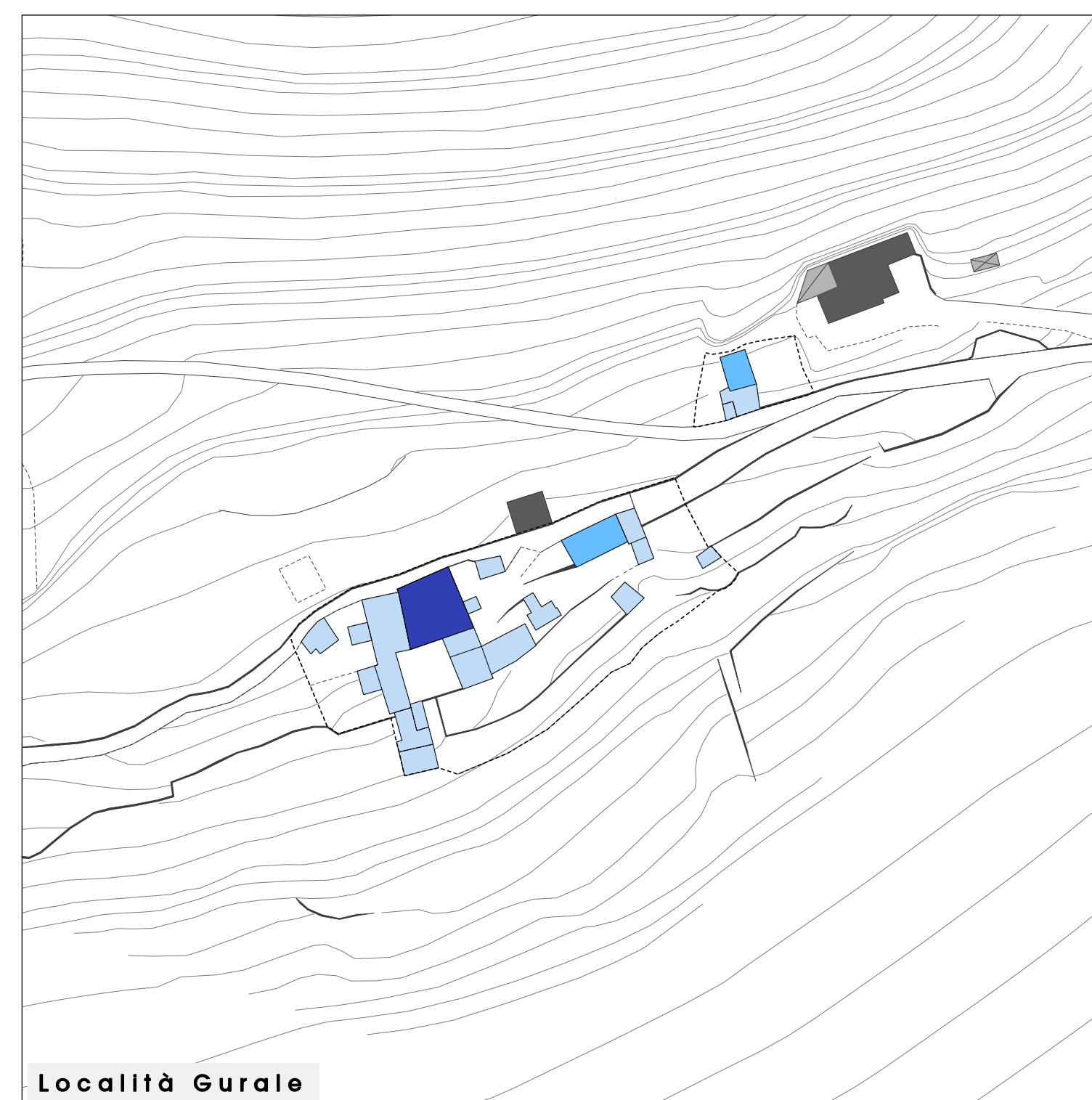
Località Villa



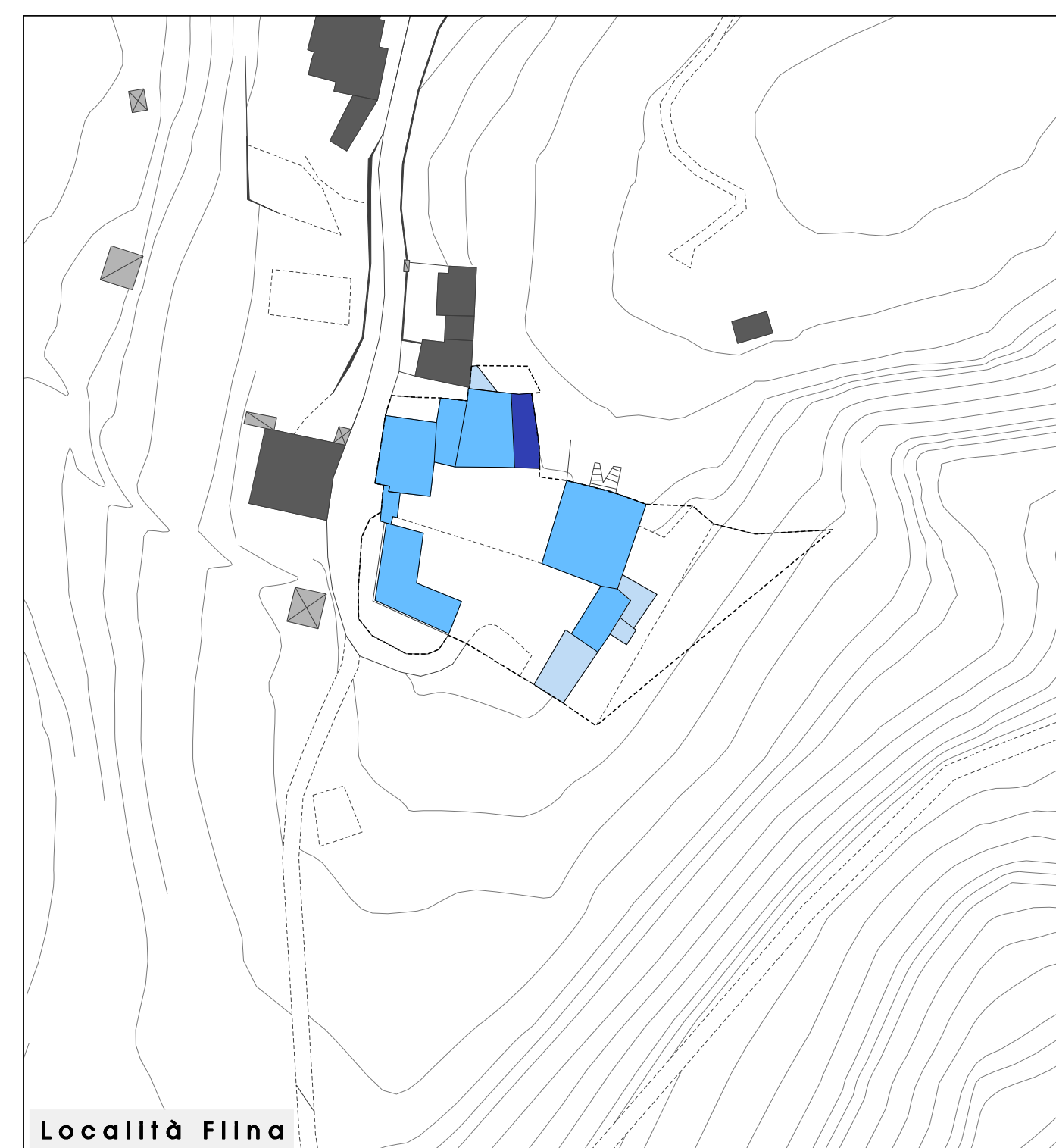
Località Borridolo



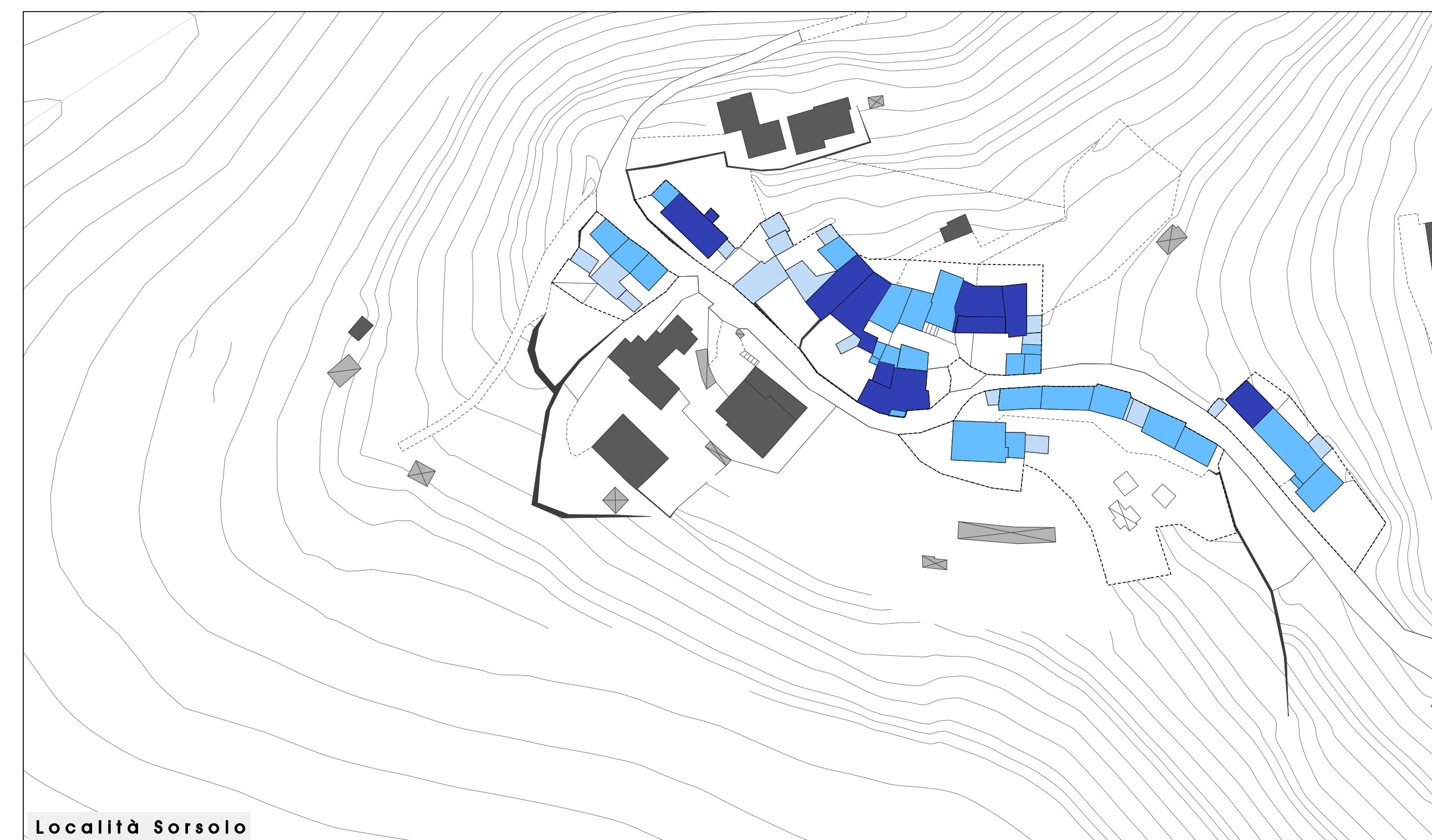
Località Chiesa



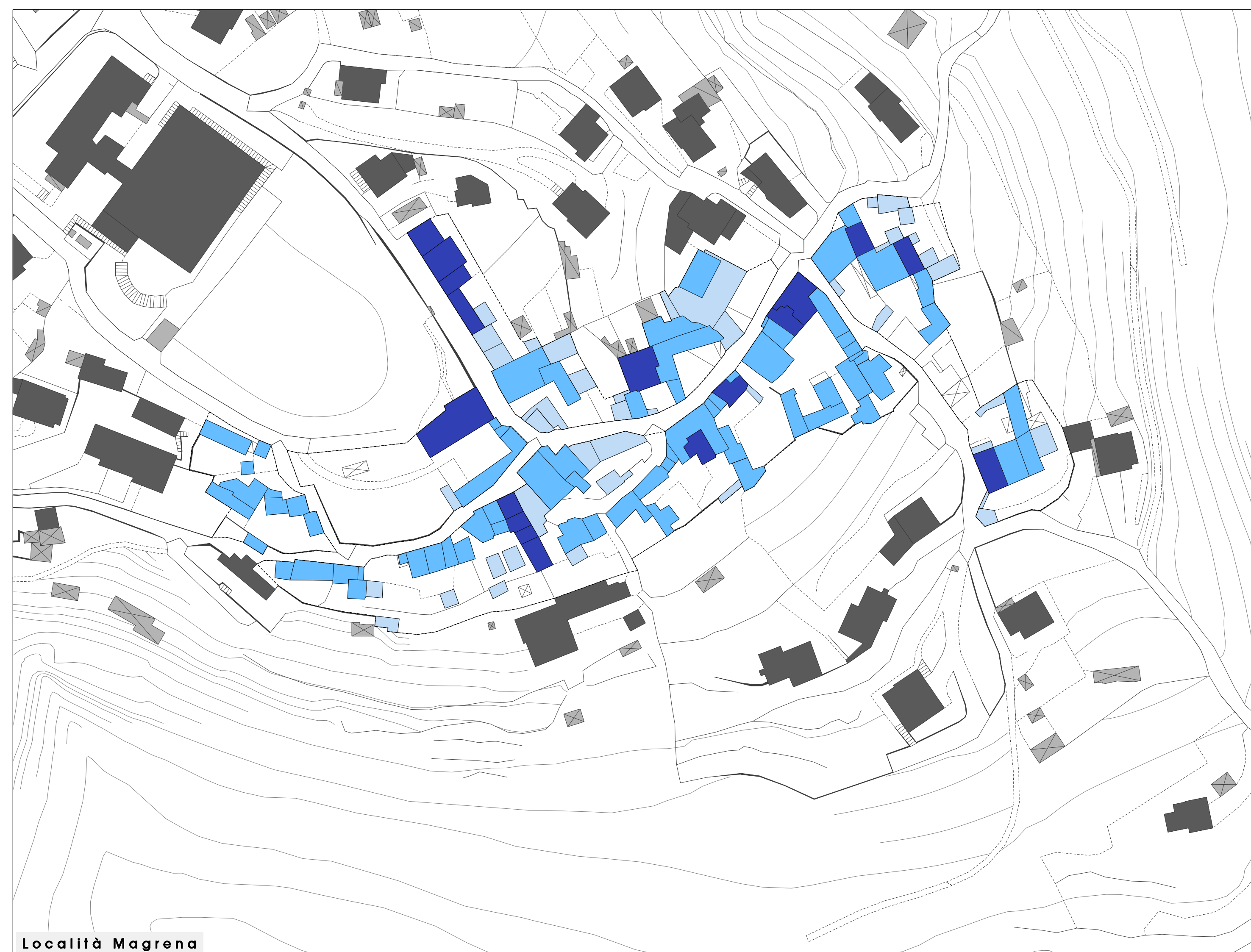
Località Gurale



Località Filina



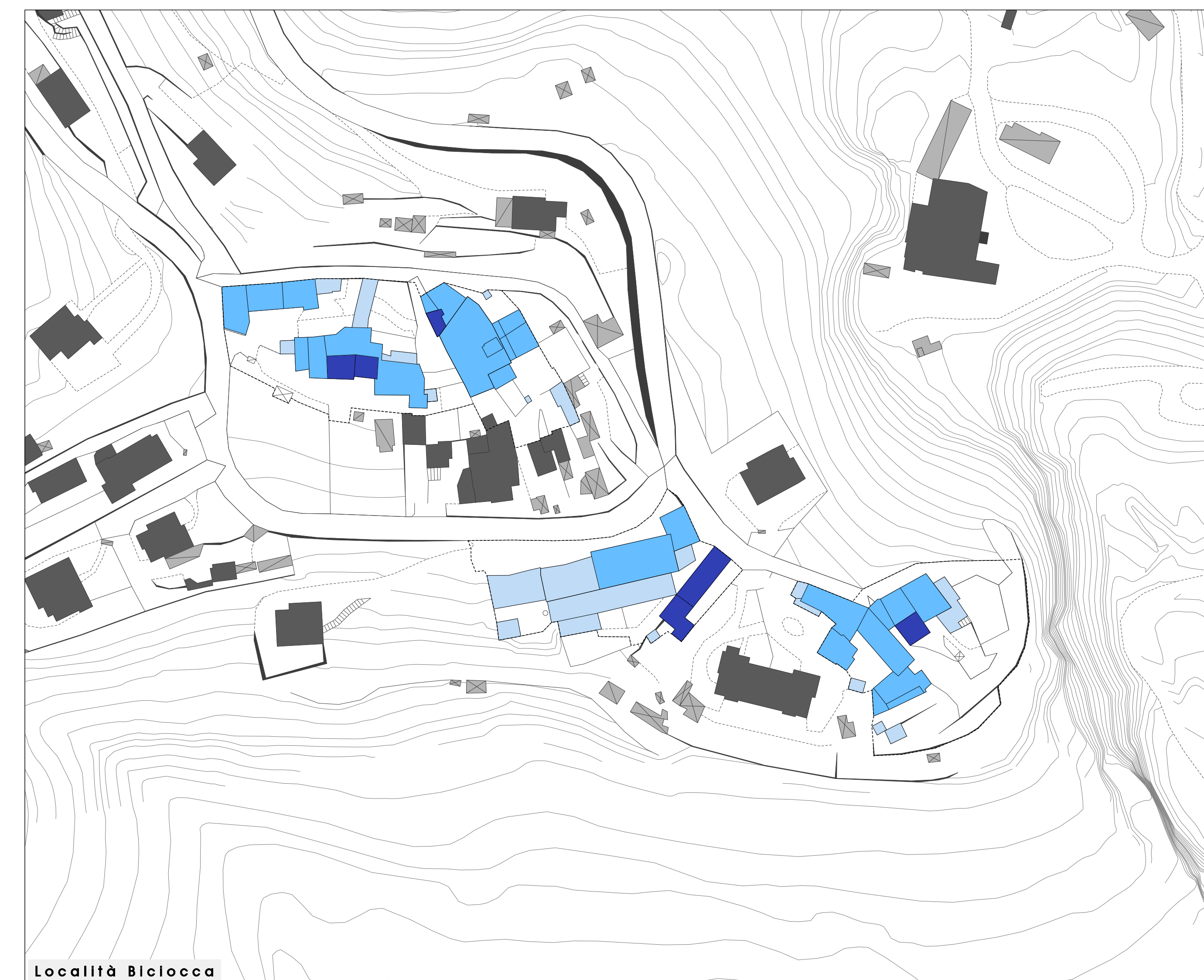
Località Sorsolo



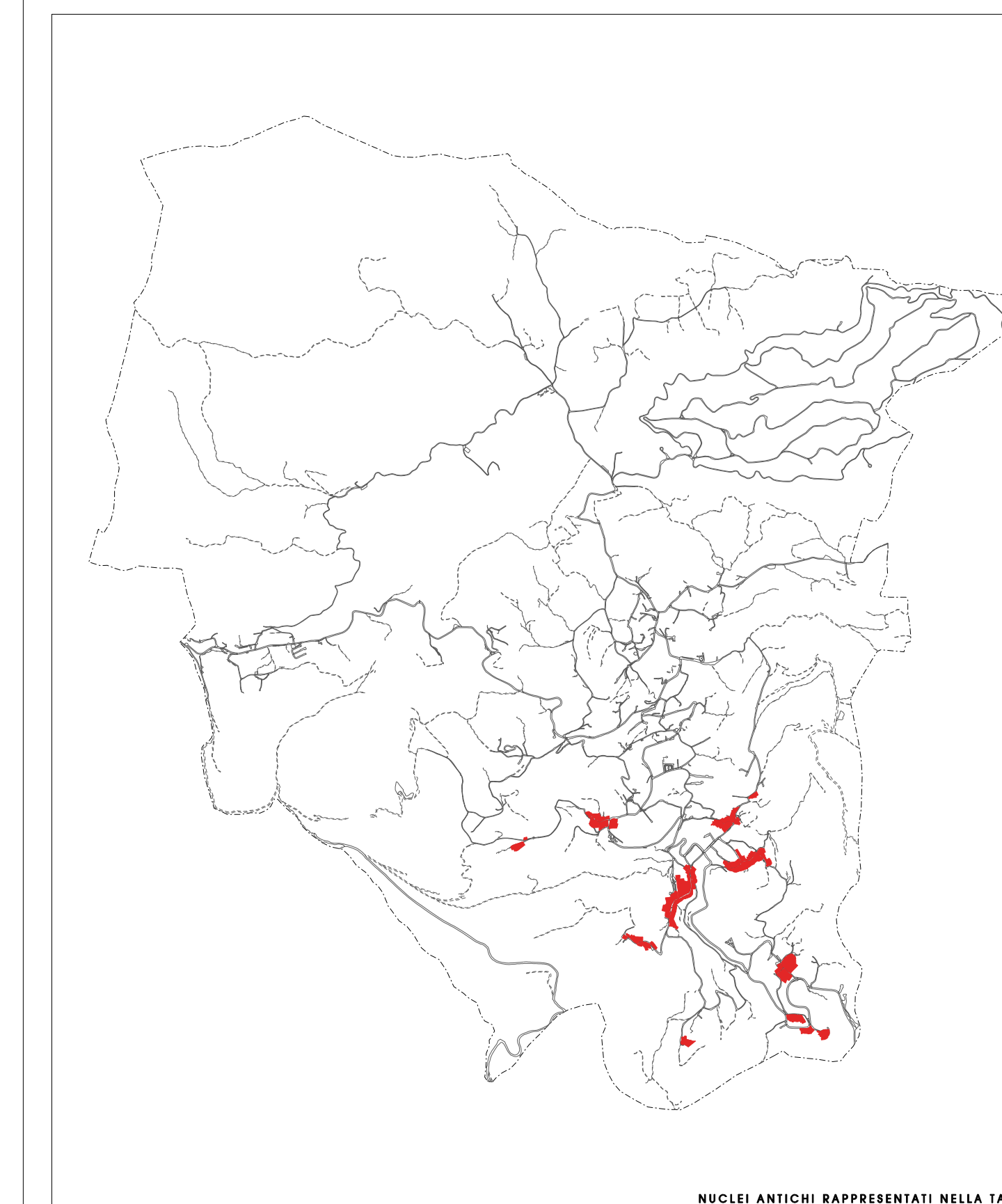
Località Magrena



Località Berana



Località Biclocca



NUCLEI ANTICHI RAPPRESENTATI NELLA TAVOLA

- LEGENDA**
- Edifici n°1 piani
  - Edifici n°2 piani
  - Edifici n°3 piani
  - Perimetro Zona "A"
  - Nuclei Antichi

Regione Lombardia - Provincia di Brescia  
**Comune di Serle**  
**Piano di Governo del Territorio**  
 Documento di Piano - Quadro Conoscitivo  
 Approvato con delibera C.C. n.15 del 25 Giugno 2009

<p><b>Progettisti</b></p> <p>Studio di Architettura DGGM          Arch. Marco Garau          Arch. Dario Grazioli</p> <p><b>Collaboratori:</b>          Arch. Nicolo Cabras          Arch. Elisa Gabrielli          Arch. Alessandro Ferranti</p>	<p><b>Aspetti Socio-Economici:</b>          Istituto Politecnico          Rog. A. Stralozini          Dott. E. Rugotti</p> <p><b>Aspetti della Mobilità:</b>          Studio di Architettura DGGM:          Arch. Marco Garau          Arch. Dario Grazioli</p> <p><b>Aspetti Idrogeologici:</b>          Studio Associato di Geologia Applicata ed Ambientale:          Dott.ssa Geol. L. Zecchini          Dott. Geol. G. Sembo</p> <p><b>Aspetti Ambientali e V.A.S.:</b>          Dott. Davide Garesini</p> <p><b>Aspetti Legali:</b>          Avv. Mauro Battierin</p>
---	---

Il sindaco Il segretario I Progettisti